







Szabályozási Terv

2. melléklet

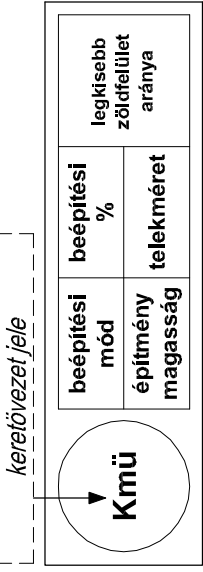
m=1:2 000

jelmagyarázat:

kötelező szabályozási elemek:

-  tervezési terület határa
-  területfelhasználási egység határ
-  építési hely
-  beültetési kötelezettségű terület határa
-  korlátozott funkciójú építési hely
-  megszüntető jel







Építési övezet jele:



övezeti jelek:

- G-mü** mezőgazdasági üzemi terület
- KMü** különleges mezőgazdasági üzemi terület
- Lf2** kereskedelmi szolgáltató gazdasági terület
- Mk** mezőgazdasági kiskertes terület

tájékoztató elemek:

-  közterületi és meglévő telekhatár
-  közterületi út
-  belterület határa
-  tervezett beépítésre szánt terület határa
-  tervezett esővíztároló
-  szintvonal

művi és természeti értékvédelem:

-  Natura 2000 területének határa
 -  országos ökológiai hálózat-ökológiai hálózat
 -  jelentős településképi és dendrológiai értékű, helyi védelemre javasolt faegyed
- védőterületek:**
-  természetközeli állapotú vízfolyás és korlátozott használatú védősávja
 -  országos közút és vasút külterületi szakasza menti védőtávolság (50-50m)

Az alapterkép az állami alapadatok felhasználásával, földhivatal által hitelesített, ingatlan-nyilvántartási térkép alapján készült. Színtvonalaltal m=1:10 000 domborzati térképről készült.

